



Ministerstvo obrany ČR
Sekce nakládání s majetkem
odbor ochrany územních zájmů
Tychonova 1, Praha 6, PSČ 160 01, datová schránka hjyaavk

Sp.zn.: 88196/2018-1150-OÚZ-BR

Brno 31. prosince 2018

Výtisk č. 1

Počet listů: 1

VH atelier s.r.o.
Ing. Tereza Fialová
Lidická 960/81
602 00 Brno

Závazné stanovisko

Revitalizace sídelní zeleně v panelovém sídlišti Brno - Řečkovice, k.ú. Řečkovice

Ministerstvo obrany ČR, Sekce nakládání s majetkem, odbor ochrany územních zájmů, oddělení ochrany územních zájmů Brno, v souladu se zmocněním v § 175 odst. 1 zákona č. 183/2006 Sb., o územním plánování a stavebním řádu (stavební zákon), ve znění pozdějších předpisů (dále jen „stavební zákon“), jako věcně a místně příslušné ve smyslu zákona č. 222/1999 Sb., o zajišťování obrany České republiky, ve znění pozdějších předpisů (dále jen „zákon o zajišťování obrany ČR“), na teritoriu okresů Brno-město, Brno-venkov, Blánsko, Břeclav, Hodonín, Kroměříž, Prostějov, Třebíč, Uherské Hradiště, Vyškov, Zlín, Znojmo a Bruntál, Frýdek-Místek, Jeseník, Karviná, Nový Jičín, Olomouc, Opava, Ostrava, Přerov, Šumperk, Vsetín, a v souladu s Rozkazem ministra obrany č. 39/2011 - Zabezpečení výkonu působnosti MO ve věcech územního plánování a stavebního řádu, v platném znění, **vydává** ve smyslu § 4 odst. 2 písm. a) stavebního zákona pro potřeby vedeného řízení

souhlasné závazné stanovisko

k záměru revitalizace zeleně na sídlišti Brno- Řečkovice mezi ulicemi Měříčkova, Žitná a Novoměstská v k.ú. Řečkovice tak, jak byl doložen v písemné a grafické dokumentaci.

Odůvodnění:


Ministerstvo obrany ČR v souladu se zmocněním v § 175 odst. 1 stavebního zákona, dle § 161 téhož zákona a zákona o zajišťování obrany ČR provedlo po obdržení vaší žádosti o vydání závazného stanoviska dotčeného orgánu vyhodnocení předloženého záměru, prověřilo evidenci technické infrastruktury v jeho vlastnictví. Ministerstvo obrany ČR neeviduje inženýrské sítě a podzemní telekomunikační vedení, které by byly s daným stavebním záměrem v kolizi.

Daný stavební záměr je lokalizován v územích vymezených Ministerstvem obrany ČR v souladu s § 175 stavebního zákona u stavebních úřadů. Tato vymezená území Ministerstva obrany ČR jsou shodná s údaji o území poskytovanými Ministerstvem obrany ČR pro ÚAP a jejich součástí jsou podrobné specifikace podmínek ve vymezeném území Ministerstva obrany ČR a zákonná určení. Po posouzení stavebního záměru odbornými složkami Ministerstvo obrany ČR konstatuje, že předložený stavební záměr není v rozporu se zájmy Ministerstva obrany ČR a nekoliduje s ochranou zájmů Ministerstva obrany ČR (viz ÚAP - jev 102a, 119).

Realizace stavebního záměru provedená v souladu s předloženou projektovou dokumentací neohroží naplnění veřejného zájmu na zajištění obrany a bezpečnosti státu.

Toto závazné stanovisko Ministerstva obrany ČR je platné 2 roky a musí být vyžádáno znovu, nebude-li během této doby stavba zahájena nebo dojde-li ke změnám v umístění, výšce nebo rozsahu stavby.

Kontaktní osoba: Ing. Eva Ustohalová, tel. 973 445 707, fax. 973 445 060


Ing. Eva Ustohalová
ministerský rada
oddělení ochrany územních zájmů Brno

V další korespondenci, týkající se výše uvedené věci, uvádějte odkaz na sp. zn.: 88196/2018-1150-OÚZ-BR tohoto závazného stanoviska Ministerstva obrany ČR.

Adresa pro doručování:
Ministerstvo obrany ČR,
Sekce nakládání s majetkem,
odbor ochrany územních zájmů,
oddělení ochrany územních zájmů Brno
Svatoplukova 2687/84, 662 10 Brno
IČO: 60162694

Od: Skokan Jaroslav <Jaroslav.Skokan@susjmk.cz>
Odesláno: čtvrtek 13. prosince 2018 1:03
Komu: fialova@vhatelier.cz
Kopie: Hájková Marcela; Vybíral Vojtěch
Předmět: RE: Č.J. 21369/2018 Žádost o vyjádření č. 2018264055 - Fialová Tereza - VH atelier, spol. s r.o. - (SUS č. 0000006933)

Dobrý den,

Z dodané dokumentace vyplývá, že uvedená stavba se nenachází na krajských silnicích, ani na pozemcích Jihomoravského kraje.

V dané lokalitě nenevidujeme žádné sítě v našem vlastnictví či správě.

Požadujeme projednání jakéhokoliv zásahu či stavby zasahující do krajských komunikací či pozemků ve vlastnictví Jihomoravského kraje.

Upozorňujeme, že pokud si Vaše stavba vyžádá nutnost objízdných tras, nebo dopravních opatření v návaznosti na krajské silnice II. či III. tříd, žádáme jejich projednání.

S přáním hezkého dne

*Ing. Jaroslav Skokan
Vedoucí majetko-správního odd.
Správa a údržba silnic Jihomoravského kraje
příspěvková organizace kraje
oblast Střed
Ořechovská 35
619 64 Brno*

*ID datové schránky: k3nk8e7
tel.: 547 120 429
mobil: 737 237 166
E-mail: jaroslav.skokan@susjmk.cz*

From: info@utilityreport.eu [mailto:info@utilityreport.eu]
Sent: Monday, November 26, 2018 2:18 PM
To: Hájková Marcela
Subject: Žádost o vyjádření č. 2018264055 - Fialová Tereza - VH atelier, spol. s r.o. - (SUS č. 0000006933)

Dobrý den,

žádám Vás o vyjádření k technické infrastruktuře.

Důvod žádosti: Stavební řízení / dodatečné stavební povolení

Název akce: Revitalizace sídelní zeleně v panelovém sídlišti Brno-Řečkovice


Žádost a případné přílohy jsou ke stažení zde:

<https://utilityreport.eu/collect/GetZipForSubjectTI?id=5jeCSotYAs3iOTU8GTCfqg%3D%3D>

S pozdravem

VH atelier, spol. s r.o.
Ing. Tereza Fialová
Lidická 960/81
60200 Brno
e-mail: fialova@vhatelier.cz

(Žádost byla zaslána prostřednictvím služby UtilityReport. Pokud chcete reagovat, nepoužívejte tlačítko Odpovědět.
Kontakt na žadatele naleznete výše v e-mailu. Provozovatele služby můžete kontaktovat na e-mailu: info@mawis.eu)



16572-18-TSB

VH atelier spol. s r.o.
Ing. Tereza Fialová

VAŠE ZNAČKA:

NAŠE ZNAČKA: 5800/Šim/1234/18

VYŘIZUJE: Iveta Šimandlová

TEL./FAX: 545 424 033 / 603 223 466

EMAIL: simandlova@tsb.cz

DATUM: 19.12.2018

Věc – Subj: Vyjádření k projektové dokumentaci pro stavební povolení

Název akce : „ Revitalizace sídelní zeleně v panelovém sídlišti Brno -Řečkovice“

Vážená paní,

při realizaci shora uvedené akce dojde k dotčení zařízení v majetku TSB, a.s. (kabel, stožáry – dále jen VO). S akcí dle předložené projektové dokumentace souhlasíme za předpokladu splnění následujících podmínek:

- před započatím výkopových prací bude vytyčena trasa kabelu veřejného osvětlení (dále v textu jen VO). Objednávku na vytyčovací práce je třeba zaslat alespoň 10 dní předem na adresu našeho pracovníka pana Šrámků (sramek@tsb.cz, tel. 603 586 845). Vytyčovací protokol bude předložen při kolaudačním řízení
- zahájení vlastních prací musí být oznámeno správci VO písemně
- vzdálenost nově osázených stromů od jednotlivých stožárů VO musí být minimálně 3m, keřů min. 1,5m. Pověřené organizace jsou povinny prořezem zajišťovat stav stávající zeleně tak, aby nedocházelo ke clonění světelného toku svítidla, dále musí být prořezem správci VO umožněn přístup ke stožárové rozvodnici a k nátěrům jednotlivých stožárů, tyto vzdálenosti platí rovněž pro údržbu skříní VO.
- vzdálenost nově osázených stromů od osy kabelových rozvodů musí být minimálně 1,5m.
- vzdálenost nově osázených keřů od osy kabelových rozvodů musí být minimálně 0,5m
- po ukončení výsadby nás přizvete ke kontrole dodržení vzdálenosti
tel. 545 424 033, 604 223 466
- zhotovitel výsadby je povinni učinit veškerá opatření proti poškození kabelů a zařízení VO
- výkopové práce v blízkosti našeho zařízení je třeba provádět ručně a se zvýšenou opatrností
- odkryté kabelové vedení VO musí být řádně zabezpečeno proti poškození. Před záhozem kabelů musí být přizván ke kontrole správnosti uložení a neporušenosti izolace kabelů zástupce naší společnosti (oznámit alespoň jeden den předem). Volejte na tel. 604 223 466. Z kontroly bude pořízen zápis, který bude sloužit jako doklad ke kolaudačnímu řízení.
- jakékoliv poškození kabelů a zařízení VO ihned oznamte na dispečink TSB a.s. (tel. 800 100 312). Veškerá poškození našeho zařízení budou odstraněna na náklady investora stavby. Na opravy je třeba vystavit objednávku, kterou adresujete na vedoucího provozu TSB, a.s. pana Pijáka (tel. 545 424 036). V případě poškození kabelu VO bude na základě vyjádření pracovníků provozu TSB, a.s. vyměněno celé kabelové pole, není dovoleno provést opravu kabelovou spojkou.
- budeme přizváni ke kolaudačnímu řízení

Vyjádření Odboru Datové sítě:

V oblasti dotčené stavbou se nachází optická trasa v majetku společnosti Technické sítě Brno, a.s.

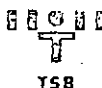

1. Začátek optické trasy tvoří jedna optická HDPE chránička 14/10 mm v barvě zelené. Trasa HDPE přichází od rozpínací skříně VO R-1401-002 na ulici Žitné a prochází v chodníku poblíž zeleně vzdálená asi 2 m od stožárů VO č. S-1401-022 a 021. Dále přechází příjezdovou komunikaci k parkovišti a pokračuje v chodníku v blízkosti trasy VO kolem stožárů S-1401-020, 019. Přechází komunikaci pro výjezd z parkoviště a pokračuje kolem S-1401-018, 017, před kterým se v zeleni ve vzdálenosti asi 3,3 m nachází zemní box. Dále trasu tvoří modrá HDPE chránička 14/10 mm a přibližně 14,5 m za stožárem 017 se stáčí vpravo a v travnaté ploše pokračuje kolem schodiště, kde asi po 5,5 m se stáčí vlevo a vede v blízkosti vedení VO. Po dalších 6 m odbočuje vpravo a prochází v blízkosti stožáru VO S-1401-053 v dlážděném prostranství a dalších asi 14 m kopíruje hranici zeleně. Poté pokračuje těsně kolem budovy Žitná 17. Ca 1,5 m před obslužnou komunikací v blízkosti zapínacího bodu Z-605 se nachází zemní box. Za ním trasa přechází obslužnou komunikaci a travnatou plochou se dostává k chodníku – asi 4,2 m od stožáru S-1401-049. Poté v blízkosti trasy VO pokračuje k stožáru 048, kde se nachází zemní box. Dále trasa pokračuje v travnaté ploše ke stožáru č. 046 a po asi 9 m přechází chodník, v travnaté ploše se stáčí mírně vpravo, po asi 3,6 m opět vpravo a po 6,4 m odbočuje vlevo přes chodník do travnatého pásu u domu č. 13 při ulici Žitné. Prochází podél domu a po asi 20 m přechází chodník a ca. 8,5 m od stožáru S-1401-042 přechází chodník a silnici přes ul. Kořískovu. Přes chodník vstupuje do travnaté plochy a po ca. 4,7 m se stáčí vpravo a přechází příjezdovou komunikaci k parkovišti. Dále se stáčí vlevo a pokračuje v travnaté ploše asi 27 m, stáčí se vpravo a kolem garáží pokračuje přes chodník, travnatý pás, až k silnici na ul. Novoměstské. Tu přechází a v travnaté ploše se stáčí vlevo kde pokračuje v trase VO přes stožár S-0752-076 až po stožár 082, kde asi 3 m za tímto stožárem se nachází zemní box. Dále trasa pokračuje v blízkosti trasy VO až po stožár č. 084 a asi 5 m za tímto stožárem v místě přechodu pro chodce se stáčí vlevo, přechází silnici a míří do travnaté plochy, přechází chodník a dále vchází do travnaté plochy, kde asi po 34 m opět přechází chodník a opět vchází do travnaté plochy, kde asi po 58 m přechází silnici na ul. Boskovické vedoucí k domu č. 1 na ul. Žitné. Po asi 17 m se stáčí vpravo, přechází chodník a v blízkosti stožáru S-0066-032 pokračuje dále k zemnímu boxu, který je umístěn asi 10 m za tímto stožárem v travnaté ploše v blízkosti budovy Boskovická 1. V chodníku dále pokračuje kolem zapínací skříně Z-034 a dále kolem stožárů S-0066-001, 002, za kterým vchází do travnaté plochy a pokračuje až k zemnímu boxu, který je umístěn asi 11 m za stožárem č. 006 v travnaté ploše. Poté trasa pokračuje kolem stožárů S-0066-007, 008 a ca po 30 m se stáčí vpravo, kde přechází chodník a vede trávnatým ostrůvkem naproti stožáru č. S-0545-056, opět přechází chodník a v travnaté ploše se stáčí vlevo, kde přejde chodník, vchází do travnaté plochy, kde je umístěn zemní box. Dále trasa pokračuje kolem stožárů S-0545-055, 054 a asi po 18 m se stáčí vlevo a pokračuje v travnaté ploše podél chodníku. Asi po 34 m přichází k zemnímu boxu. Dále trasu tvoří červená HDPE chránička 14/10 mm a pokračuje kolem stožáru S-0545-050, 049 a po asi 12 m přichází k zemnímu boxu. Dále pokračuje kolem stožáru S-0545-048, přechází chodník, kolem S-0545-047, stáčí se mírně vlevo a přechází chodník a pokračuje dále v travnaté ploše kolem S-0583-030, kde se stáčí vpravo, přechází znovu chodník a pokračuje dále k S-0583-031, 032 a po asi 11 m se stáčí vlevo a pokračuje kolem dětského hřiště až k chodníku, kde je umístěn zemní box. Dále trasa pokračuje jako modrá HDPE chránička 14/10 mm v travnaté ploše nedaleko stožárů S-0545-033, 032, 031, 030 a po asi 11 m přichází k zemnímu boxu umístěného za domem Kunštátská 5. Trasa dále pokračuje jako žlutá HDPE chránička 14/10 mm podél chodníku nedaleko S-0545-029, 028, přechází chodník a pokračuje na pomezí chodníku a zeleně, kde se asi po 16 m stáčí vlevo a v travnaté ploše pokračuje podél chodníku na ulici Novoměstské. Po ca 9 m se stáčí vpravo a přechází tento chodník a v travnatém pásu se stočí vlevo a asi po 6,5 m přechází vozovku na ul. Kunštátské. Poté přechází chodník, vchází do travnaté plochy a pokračuje podél chodníku, kde asi po 23 m přichází k zemnímu boxu. Dále trasa míří blíže chodníku při ulici Novoměstské a pokračuje na pomezí tohoto chodníku a travnaté plochy. Prochází kolem chodníku vedoucího k domu Novoměstská 61 a dále Novoměstská 63, přechází chodník spojující ulici Novoměstskou s ul. Měřickovou a asi po 3,5 m se stáčí vpravo a přechází vozovku na ul. Novoměstské a u stožáru S-0752-166 se stáčí vpravo a asi po 2,5 m přichází k zemnímu boxu umístěnému v chodníku. Dále asi po 7 m trasa přechází vjezd na parkoviště na Horáckém náměstí a v travnaté ploše u stožáru S-0752-165 se stáčí vlevo a po asi 14 m přichází k dalšímu zemnímu boxu umístěnému na rohu budovy Horácké náměstí 1. Dále trasa pokračuje jako modrá HDPE chránička 14/10 mm podél budovy a asi po 6 m se stáčí vlevo a přechází vozovku a míří ke stožáru S-0300-047.

S akcí dle předložené projektové dokumentace souhlasíme za předpokladu splnění následujících podmínek:

- Zahájení vlastních prací musí být oznámeno paní Šimandlové na tel. číslo 604 223 466.
- Investor a jím pověřený zhotovitel stavby jsou povinni učinit veškerá opatření proti poškození optického kabelu stavebními pracemi
- Během výstavby bude respektováno ustanovení § 101 a 102 Zákona č. 127/2005 Sb. O Elektronických komunikacích.
- Požadujeme dodržovat ustanovení normy ČSN 73 60 05 – Prostorové uspořádání sítí technického vybavení
- Výkopové práce v blízkosti našeho zařízení je třeba provádět ručně a se zvýšenou opatrností
- Odkryté vedení musí být řádně zabezpečeno proti poškození. Před záhozem HDPE trubek musí být přizván ke kontrole správnosti uložení a neporušenosti HDPE trubek zástupce naší společnosti paní Šimandlová - tel. 604 223 466 (oznámit alespoň jeden den předem)
- Z kontroly bude pořízen zápis, který bude sloužit jako doklad ke kolaudačnímu řízení, za kontrolu nepovažujeme pořízení fotografií nebo videozáznamů.
- Jakékoliv poškození našeho zařízení ihned oznamte na dispečink TSB, a.s. (tel. 545424040). V případě poškození našeho zařízení budeme žádat obnovu původního stavu.
- Veškeré náklady na tyto činnosti budou hrazeny investorem stavby.

Toto vyjádření má platnost jeden rok.

S pozdravem



TECHNICKÉ SÍTĚ BRNO, a. s.
BARVIŘSKÁ 5, 602 00 BRNO
TEL.: +420 545 424 030
FAX: +420 545 424 016
IČ: 25512285, DIČ: CZ25512285

Ing. Miroslava Vraná

Vedoucí Odboru investic a projekce, správy majetku



Veřejná zeleň města Brna, příspěvková organizace, Kounicova 1013/16a, 602 00 Brno

e-mail: vzmb@vzmb.cz

<http://vzmb.brno.cz>

FAX: +420 542 21 17 76

KB Brno město, číslo bank. účtu: 19-5142190287/0100 IČO: 62161521 DIČ: CZ62161521

Zapsána v obchodním rejstříku vedeném Krajským soudem v Brně, sp. zn.: odd. Pr, vložka 9

VH ateliér, spol. s r.o.
Ing. Tereza Fialová
Merhautova 216
613 00 Brno

NAŠE ZNAČKA

S/468/~~1833~~/18

VYŘIZUJE/TELEFON

Ing. Růžičková/ 542 212 343

V BRNĚ DNE

12.12.2018

Vyjádření pro stavební povolení: „Revitalizace zeleně v panelovém sídlišti mezi ul. Měřičkova, Žitná, Novoměstská“
MČ Brno – Řečkovice a Mokrý Hora

Podáním ze dne 30.11.2018 jste nás požádal o vyjádření k výše uvedené akci.

Jako správci uličního stromořadí nemáme připomínky k výše uvedené stavbě, neboť v dotčené lokalitě se nenachází uliční stromořadí. Při stavbě dodržujte ČSN 83 9061 Ochrana stromů, porostů a vegetačních ploch při stavebních pracích.

O vyjádření zažádejte příslušnou městskou část, odbor životního prostředí.

S pozdravem

Veřejná zeleň města Brna,
příspěvková organizace
Kounicova 1013/16a, 602 00 BRNO

Ing. Jozef Kasala
ředitel

V Brně dne: 5.12.2018

Číslo jednací: 18/005315

Platnost tohoto vyjádření končí dne: 4. 12. 2020

Vyřizuje:

Miluše Svobodová

svobodova@itself.cz

+420533383339

VH atelier

Tereza Fialová

Merhautova 1066/216

61300 Brno

Věc: Vyjádření ke stavebnímu řízení / dodatečnému stavebnímu povolení

Akce: Revitalizace sídelní zeleně v panelovém sídlišti Brno-Řečkovice

Katastrální území: Řečkovice

Investor: Fragula s.r.o.

Z hlediska zájmů firmy **itself s.r.o.**, Pálavské náměstí 11, Brno 628 00, **nemáme** k výše uvedené akci připomínky.

V lokalitě předmětné stavby se **nenachází** inženýrské sítě v naší správě.

Přílohy:

- Situační výkres (obsahuje zájmové území určené a vyznačené žadatelem)

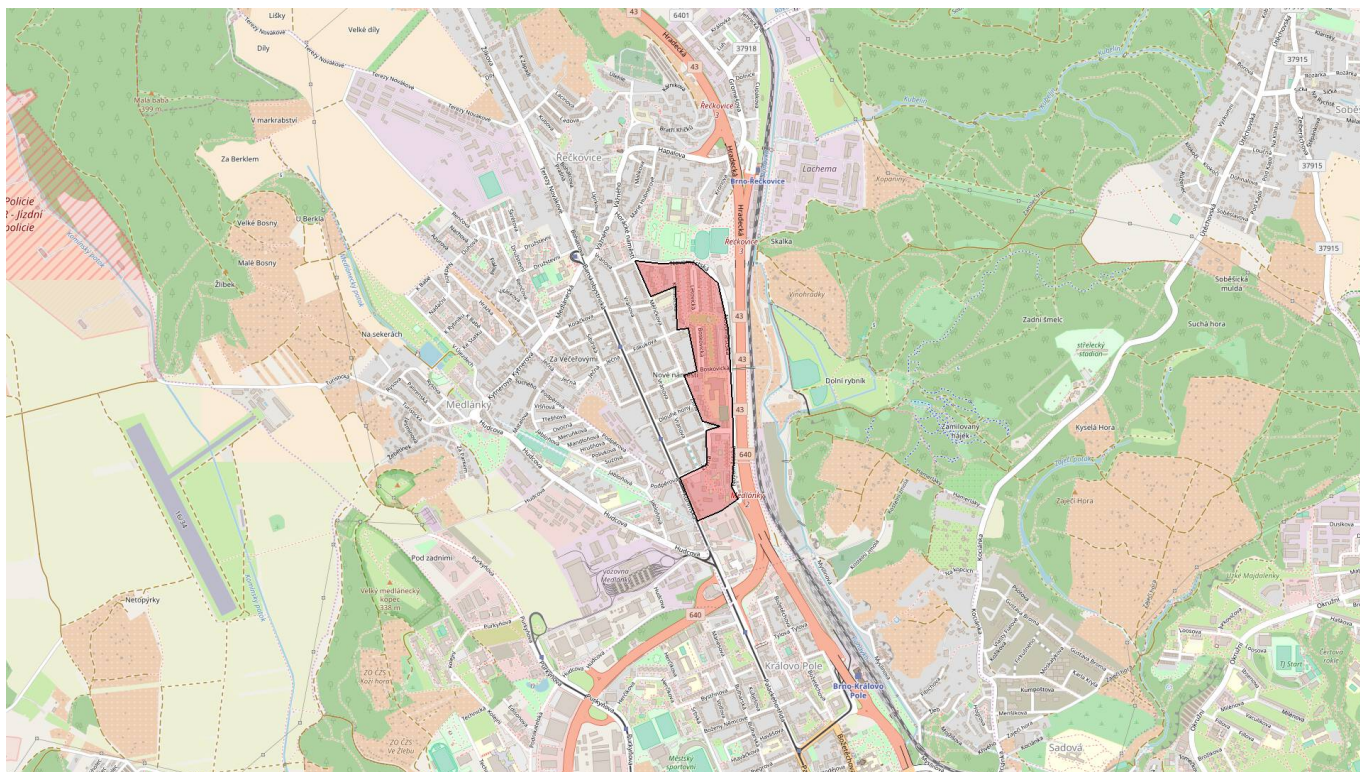


9

itself s.r.o., Pálavské nám. 4343/11
628 00 Brno, IČ 18826016, DIČ CZ18826016
zapsaná u KS Brno, odd. C, vl. 1274



Příloha k Vyjádření č.j. 18/005315
SITUAČNÍ VÝKRES - ZÁJMOVÉ ÚZEMÍ



Naše zn.: VYJNEJ-2018-02412-01

Vyřizuje: Bc. Milan Kužela
Telefon: 212 270 244
Mobil: 725 817 885
E-mail: milan.kuzela@nej.czVH atelier
Ing. Tereza Fialová
Merhautova 1066/216
613 00 Brno

V praze dne 13. 12. 2018

VYJÁDŘENÍ O EXISTENCI SÍTĚ ELEKTRONICKÝCH KOMUNIKACÍ společnosti Nej.cz s.r.o.

Žadatel(ka), společnost VH atelier, Merhautova 1066/216, 613 00 Brno (dále jen "žadatel") podal(a) dne 11. 12. 2018 žádost o vyjádření ke stavební akci nazvané

Revitalizace sídelní zeleně v panelovém sídlišti Brno - Řečkovice

přičemž stanovil(a) důvod žádosti a oblast dotčeného zájmového území, v němž bude stavba probíhat. Na základě určení a vyznačení zájmového území a na základě stanovení důvodu pro vydání vyjádření vydává společnost Nej.cz s.r.o., Kaplanova 2252/8, 148 00 Praha 4, jakožto vlastník technické infrastruktury v souladu s ustanovením § 101 zákona č. 127/2005 Sb., o elektronických komunikacích a o změně některých souvisejících zákonů (zákon o elektronických komunikacích), ve znění pozdějších předpisů a § 161 zákona č. 183/2006 Sb., o územním plánování a stavebním řádu (stavební zákon) či dle dalších příslušných právních předpisů a v souladu s příslušnými ustanoveními zákona č. 89/2012Sb. občanského zákoníku v platném znění, následující vyjádření:

Ve vyznačeném zájmovém území se nenachází vedení a zařízení sítě elektronických komunikací (dále jen „SEK“) společnosti Nej.cz s.r.o.

Společnost Nej.cz s.r.o. souhlasí s předmětnou stavební akcí a zároveň souhlasí s vydáním příslušného správního rozhodnutí stavebním úřadem pro povolení předmětné stavební akce (rozhodnutí o umístění stavby, stavební povolení či jiné).

Další ustanovení a informace:

- Vyjádření je platné pouze pro zájmové území určené a vyznačené žadatelem. Změní-li se zájmové území či dojde-li ke změnám v projektové dokumentaci, je nutno požádat o nové vyjádření!
- **Platnost vyjádření je 1 rok od vydání, vyjádření tedy pozbývá platnosti dnem**

13. 12. 2019

- Platnost vyjádření nelze prodloužit a je nutné vždy žádat o vystavení nového vyjádření.
- Upozorňujeme, že zpracovatel nenese odpovědnost za škody, které by mohly vzniknout nesprávně či neúplně poskytnutými údaji včetně nesprávného či neúplného zákresu zájmového území. Žadatel bere na vědomí, že jakékoliv poskytnuté informace o síti Nej.cz s.r.o. smí být použita pouze k účelu, pro který byla poskytnuta (nejčastěji ve věci spojené se zpracováním projektové dokumentace, získáním povolení od stavebního úřadu a realizací stavební akce). Případná námi poskytnutá data není povoleno používat k jiným účelům (zejména rozmnožovat a půjčovat, prodávat či pronajímat třetím stranám, používat jako zdroj pro své informační systémy, ani je používat jako podklad při projektování jiných staveb).
- Dotazy, oznámení či žádosti o sdělení kontaktu na techniky Nej.cz s.r.o. směřujte na pracovníka ochrany sítě (POS). Tím je osoba, která vydala toto vyjádření (viz kontakt níže). Pro doručování písemností použijte adresu níže v dokumentu.

V praze dne 13. 12. 2018



Nej.cz s.r.o.
Kaplanova 2252/8
148 00 Praha 4
IČO: 03213595



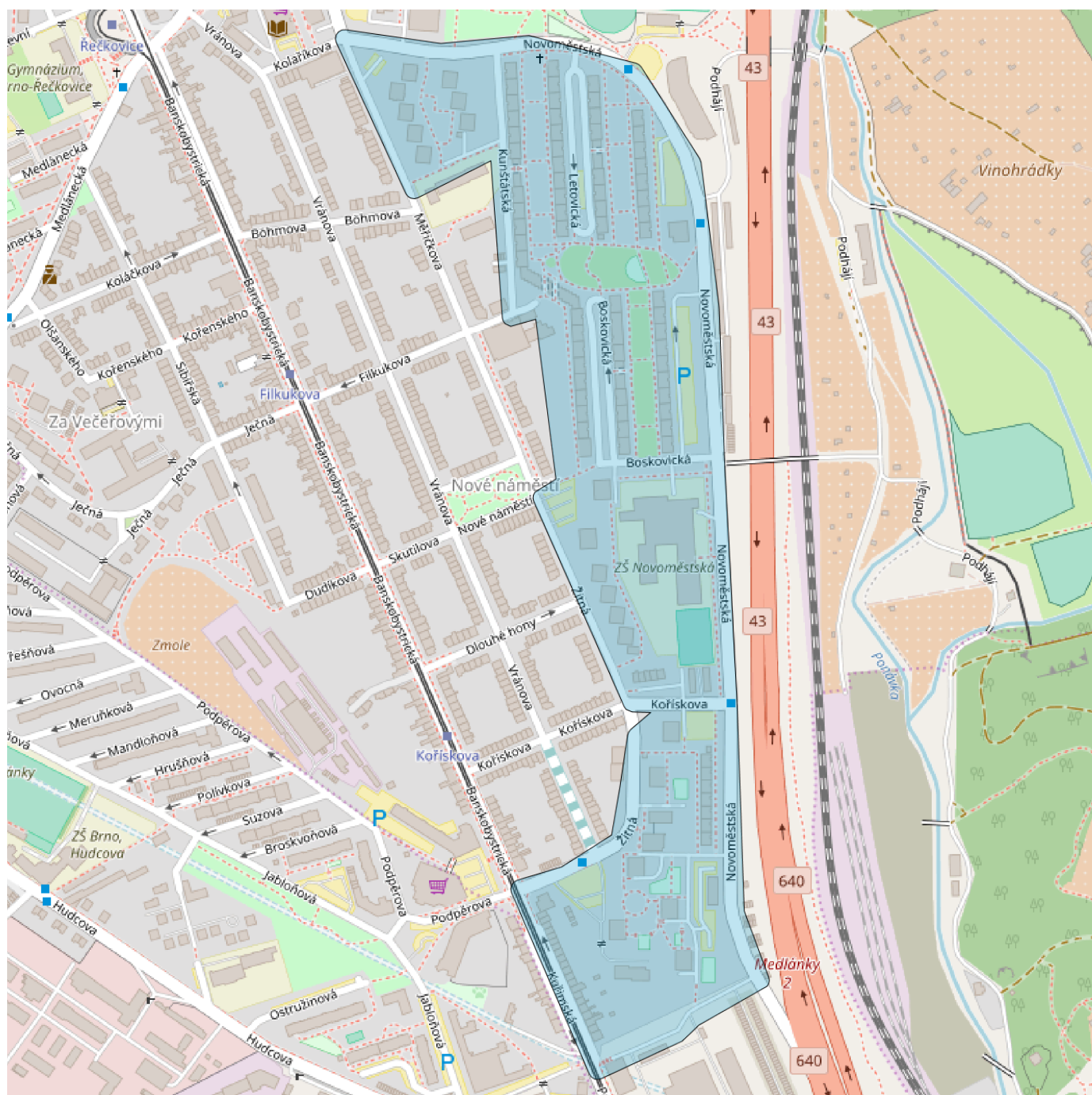
Bc. Milan Kužela
specialista technické dokumentace
tel.: 212 270 244
mob.: 725 817 885
e-mail: milan.kuzela@nej.cz

Sídlo společnosti:
Nej.cz s.r.o.
Kaplanova 2252/8
148 00 Praha 4

Přílohy:

1x zákres zájmového území

Příloha č.1: Zákres zájmového území k vyjádření zn.VYJNEJ-2018-02412-01



Legenda:

	Rozsah zájmového území		Optická trasa vedená vnitřkem domu
	Zemní optické vedení, zaměřené		Zemní koaxiální vedení, zaměřené
	Zemní optické vedení, nezaměřené		Zemní koaxiální vedení, nezaměřené
	Nadzemní optické vedení (převěs)		Nadzemní koaxiální vedení (převěs)
	Optická trasa v kolektoru / kabelovodu		Koaxiální trasa v kolektoru / kabelovodu
	Cizí zemní trasa, v níž jsou pronajmuté optické kabely		Koaxiální trasa vedená vnitřkem domu
	Cizí nadzemní trasa, v níž jsou pronajmuté optické kabely		Směrový radioreléový spoj
	Cizí kolektorová trasa, v níž jsou pronajmuté optické kabely		



SITEL, spol. s r.o.

Společnost pro výstavbu integrovaných telekomunikací

Sídlo: Baarova 957/15, 140 00 Praha 4

Provozovna: Nad Elektrárnou 1526/45, 106 00 Praha 10

VH atelier

Ing. Treza Fialová

Merhautova 1066/216

613 00 Brno

Vaše značka

Naše značka

1111805347

Vyřizuje

Středisko dokumentace SITEL

V Praze dne

27.11.2018

V c: Vyjádření k existenci technické infrastruktury

– podzemního komunikačního vedení a zařízení ve veřejné komunikační síti

Stavba:

Revitalizace sídelní zeleně v panelovém sídlišti Brno-ve Kovicích

– Zájmové území stavby vyznačeno ve Vaší žádosti

Společnost **SITEL, spol. s r.o.**, se sídlem Baarova 957/15, Praha 4, PS 140 00 (dále jen "SITEL"), Vám sděluje, že ve vyznačeném zájmovém území se nenachází žádná podzemní komunikační vedení a zařízení ve veřejné komunikační síti ve vlastnictví společnosti SITEL, spol. s r.o.

Souhlasíme s vydáním pro tyto účely: Ohlášení stavby, Rozhodnutí o umístění stavby, Stavební povolení, Veřejnoprávní smlouvy, Zjednodušené územní řízení, Územní souhlas

Toto vyjádření má platnost 1 rok ode dne vydání.

V případě další korespondence uvádějte naše číslo jednací.

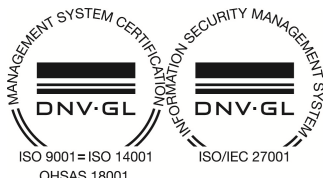
S pozdravem



Přílohy: polohopisný plán

Kopie: žádné

tel.: +420 267 198 111, fax: +420 267 198 222
e-mail: sitel@sitel.cz web: www.sitel.cz



bank. spojení: SOB Praha 5, úč. 892803/0300
I : 44797320, DI : CZ44797320
spis.zn.C.6725 u Městského soudu v Praze



SITEL, spol. s r.o.

Společnost pro výstavbu integrovaných telekomunikací

Sídlo: Baarova 957/15, 140 00 Praha 4

Provozovna: Nad Elektrárnou 1526/45, 106 00 Praha 10

Situční výkres

Platí pouze s vyjádřením 1111805347.

Zakreslené polohy zařízení v příloze jsou pouze informativní.



Legenda

- — — Zájmové území
- Komunikační vedení

Dotčená katastrální území: e kovice

tel.: +420 267 198 111, fax: +420 267 198 222
e-mail: sitel@sitel.cz web: www.sitel.cz



bank. spojení: SOB Praha 5, ú. 892803/0300
I : 44797320, DI : CZ44797320
spis.zn.C.6725 u Městského soudu v Praze