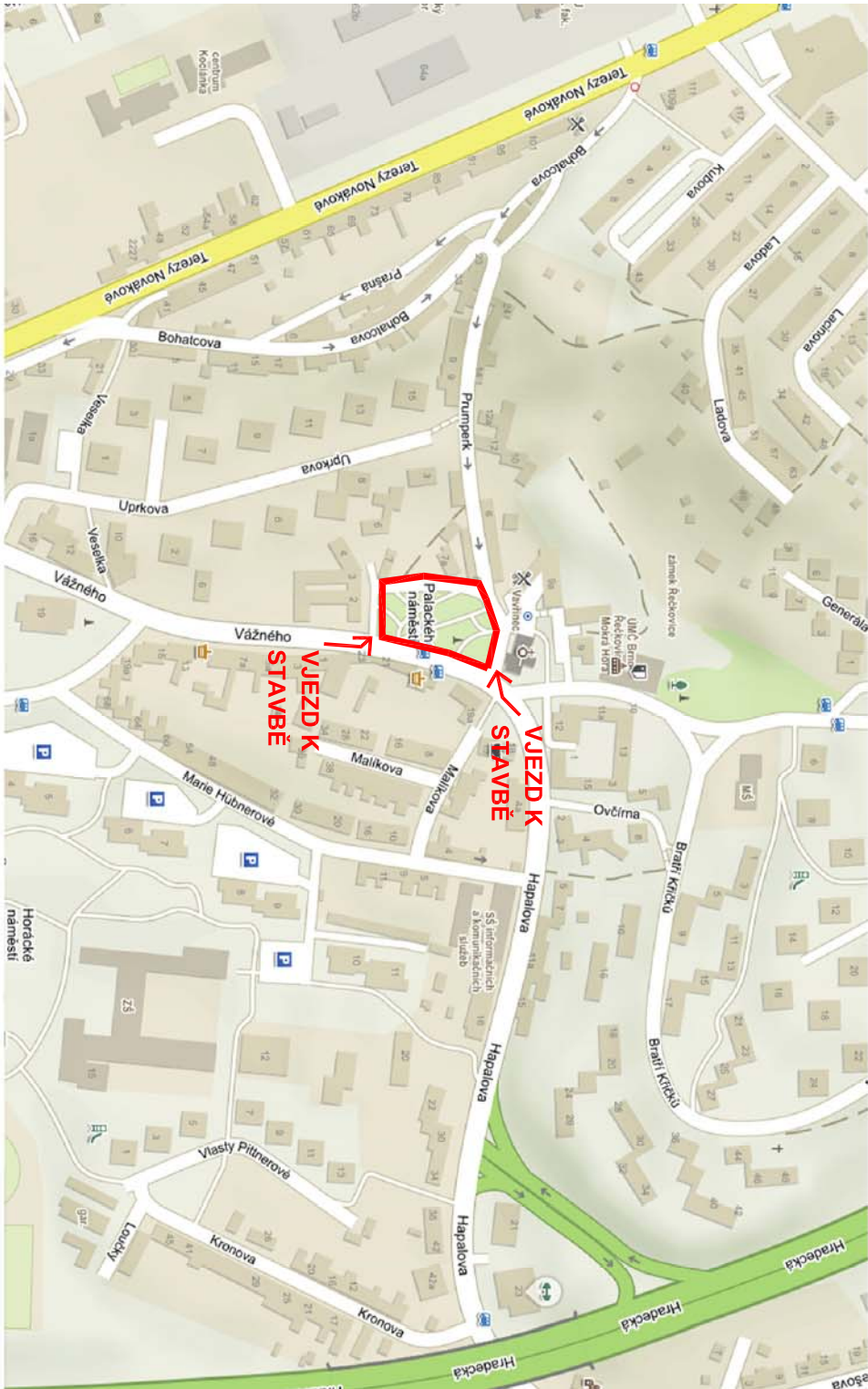


ŠIRŠÍ ÚZEMNÍ VZTAHY



ŠIRŠÍ OKOLÍ STAVBY

Řešené území zahrnuje pozemky evidované pod těmito katastrálními čísly:
2354/1, 2350, 2349/2, 2351, 2349/1, 2413/1



Souřadnicový systém: S-JTSK

Výškový systém: BpV



INVESTOR :	Statutární město Brno, městská část Brno-Řečkovice a Mokrá Hora			IČO: 44992785
SÍDLLO:	Palackého nám. 11, 621 00 Brno			DIČ: CZ 44992785
AKCE :	Revitalizace Palackého náměstí, MČ Brno-Řečkovice a Mokrá Hora			
STUPEŇ :	DPS	DATUM :		03/2018
PROJEKT :	ATELIÉR ZAHRADNÍ A KRAJINÁŘSKÉ ARCHITEKTURY ZDENĚK SENDLER Ateliér: Opletalova 6, 602 00 Brno			

ČÁST DOKUMENTACE :		C - SITUAČNÍ VÝKRESY			
--------------------	--	----------------------	--	--	--

ZHOTOVITEL:		ZODPOVĚDNÝ PROJEKTANT :		RAZÍTKO	
ATELIÉR ZAHRADNÍ A KRAJINÁŘSKÉ ARCHITEKTURY ZDENĚK SENDLER Ateliér: Opletalova 6, 602 00 Brno		Ing. ZDENĚK SENDLER			
IČO: 12189391 DIČ: 5612042469 Tel/fax.: 542 214 768 e-mail: zsender@seznam.cz		VYPRACOVAL : Ing. LÝDIA ŠUŠÍLKOVÁ			
					
VÝKRES:		SITUAČNÍ VÝKRES ŠIRŠÍCH VZTAHŮ		MĚŘÍTKO :	ČÍSLO VÝKRESU :
				SCHÉMA	C 1